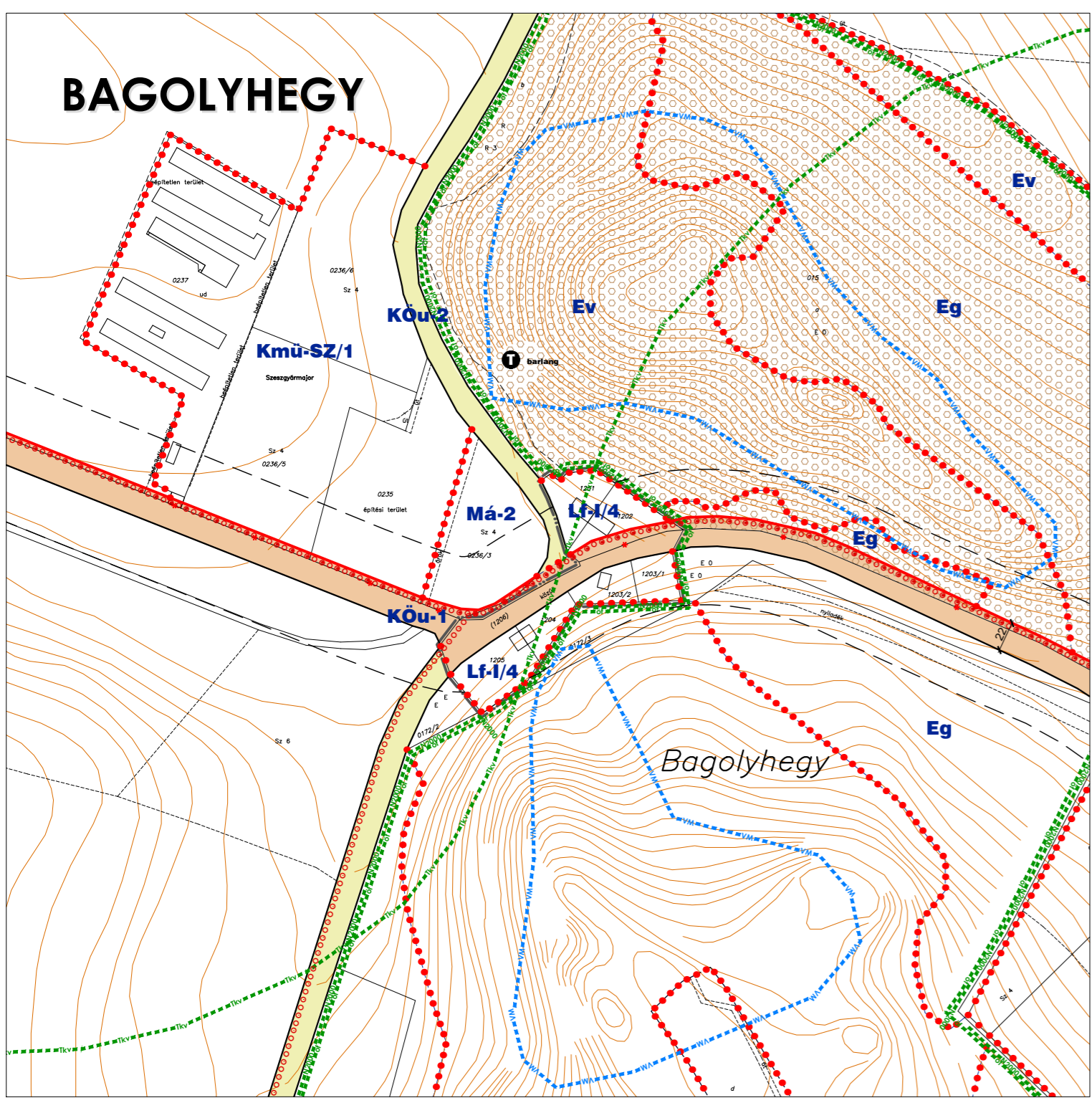
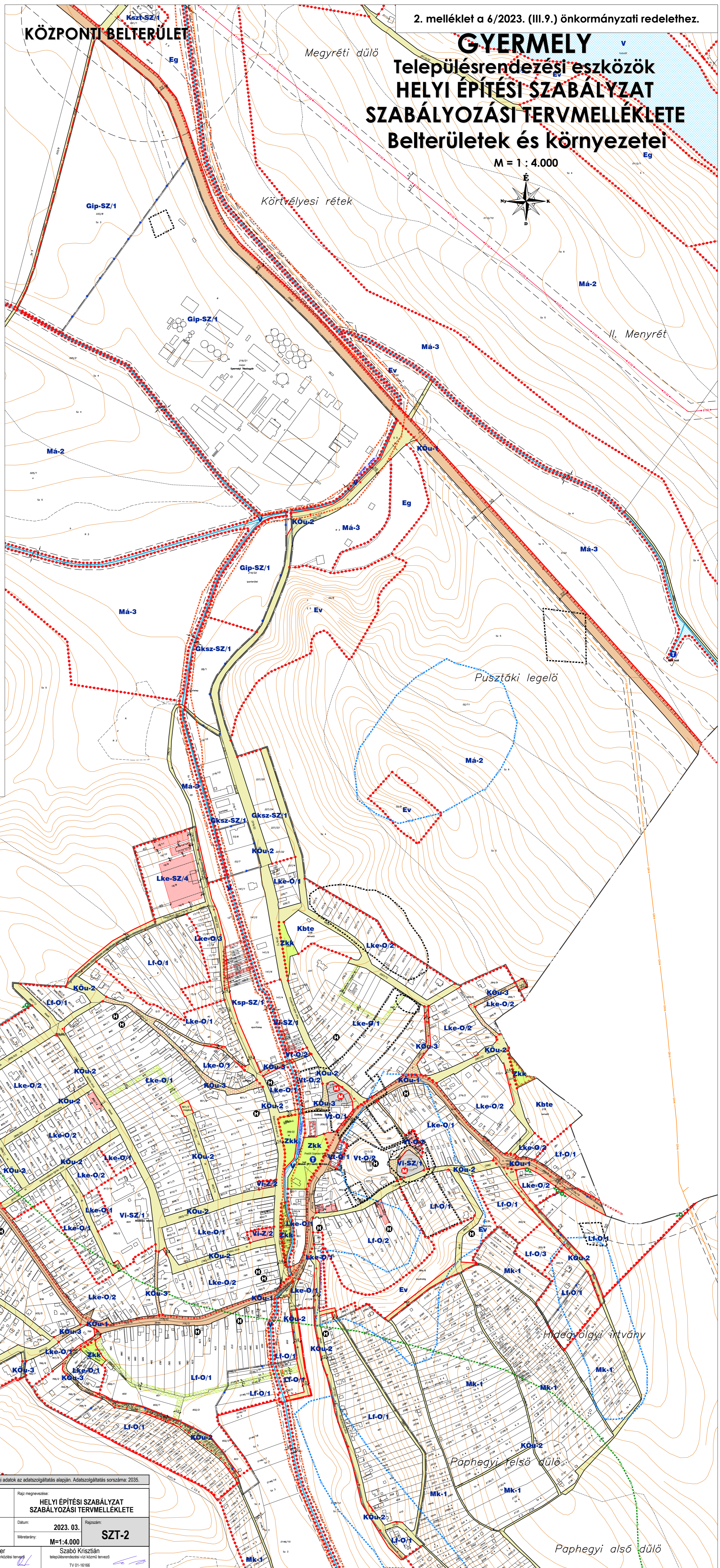


BAGOLYHEGY

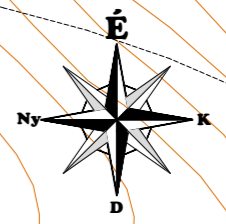


KÖZPONTI BELTERÜLET

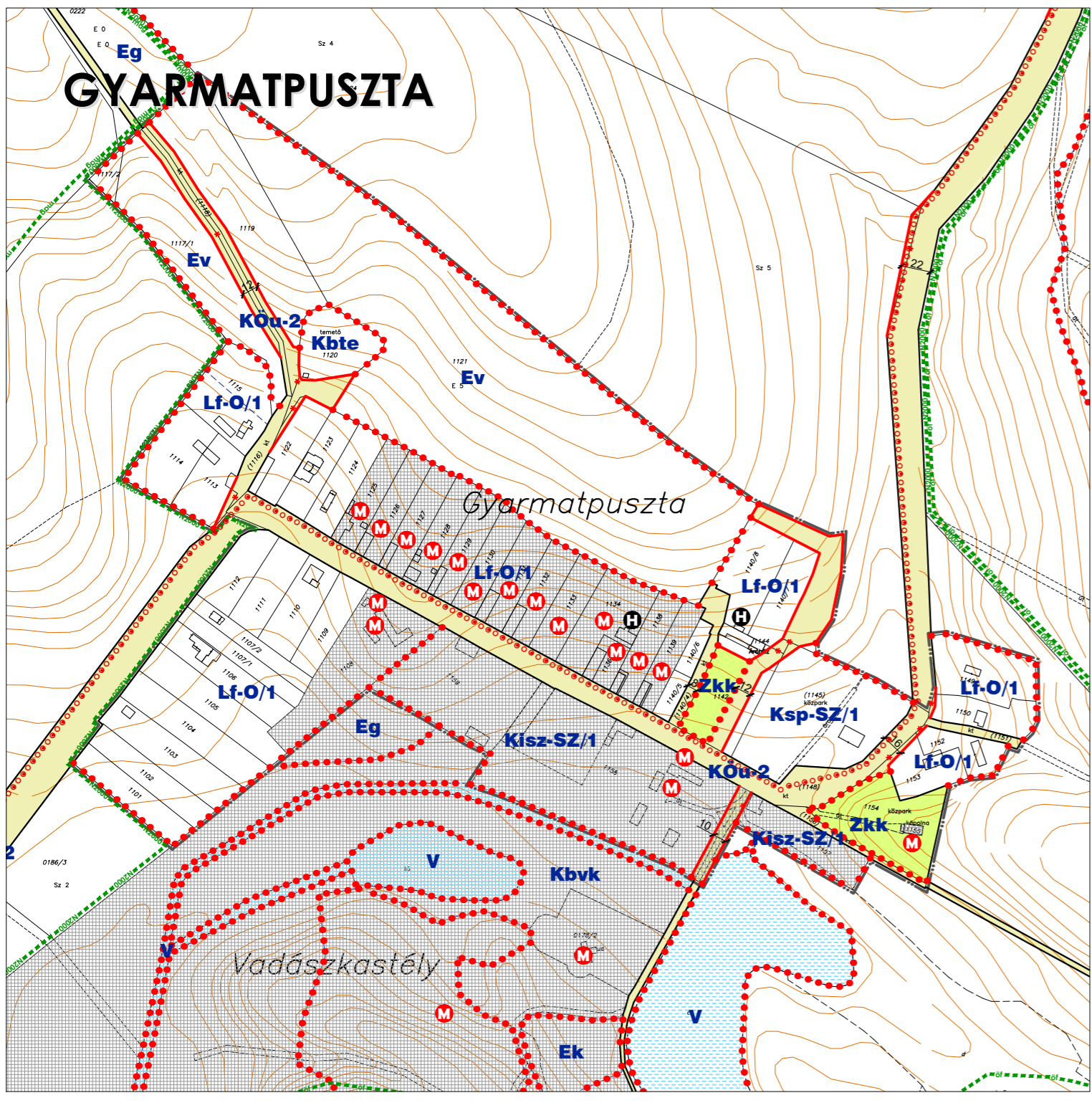


**GYERMELY**  
Településrendezési eszközök  
HELYI ÉPÍTÉSI SZABÁLYZAT  
SZABÁLYOZÁSI TERVMELLÉKLETE  
Belterületek és környezetei

M = 1 : 4.000



GYARMATPUSZTA



Az SZT-1 és SZT-2 jelű szabályozási tervek jelmagyarázata külön lapon.



Készült az állami ingatlan-nyilvántartási térképi adatbázis felhasználásával. Magassági adatok az adatszolgáltatás alapján. Adatszolgáltatás sorszáma: 2035.

	<b>Tér-T-Rend Kft.</b> Cím: 1016. Budapest, Csillaghegy u. 16. Iroda: 1027. Budapest, Margit ut. 26. Telefon / Fax: +36 1 488 0202 / +36 1 488 0199 Web: www.ter-t-rendo.hu Email: terrend@ter-t-rendo.hu	Tervezők: <b>Wolf Beáta</b> településrendező TTT/1-01-2384 <b>Németh Gyula</b> településrendező	Cseri Gabriella településrendező TTT/1-01-4967 <b>Révész László</b> településrendező	Megbízó: <b>Gyermely Község Önkormányzata</b> 2821 Gyermely, Petőfi Sándor tér 1. Munka megnevezése: <b>Gyermely Településrendezési eszközök</b>	Rajz megnevezése: <b>HELYI ÉPÍTÉSI SZABÁLYZAT SZABÁLYOZÁSI TERVMELLÉKLETE</b> SZT-2 M=1:4.000
	Adorján Anna településrendező (közvetlen felelős) TK 13-1083	Tóth Attila Gábor településrendező (közvetlen felelős) TTK-01-10559	Felhős Koppány településrendező (közvetlen felelős) TTK-01-10559	Orosz István Péter településrendező (közvetlen felelős) TE_TTK-01-67717	Szabó Krisztián településrendező (közvetlen felelős) TTK-01-16166